

PRÄAMBEL

Aufgrund folgender Rechtsgrundlagen hat der Stadtrat der Hansestadt Salzwedel am **06.09.2023** die 6. Änderung des Flächennutzungsplans der Hansestadt Salzwedel beschlossen.

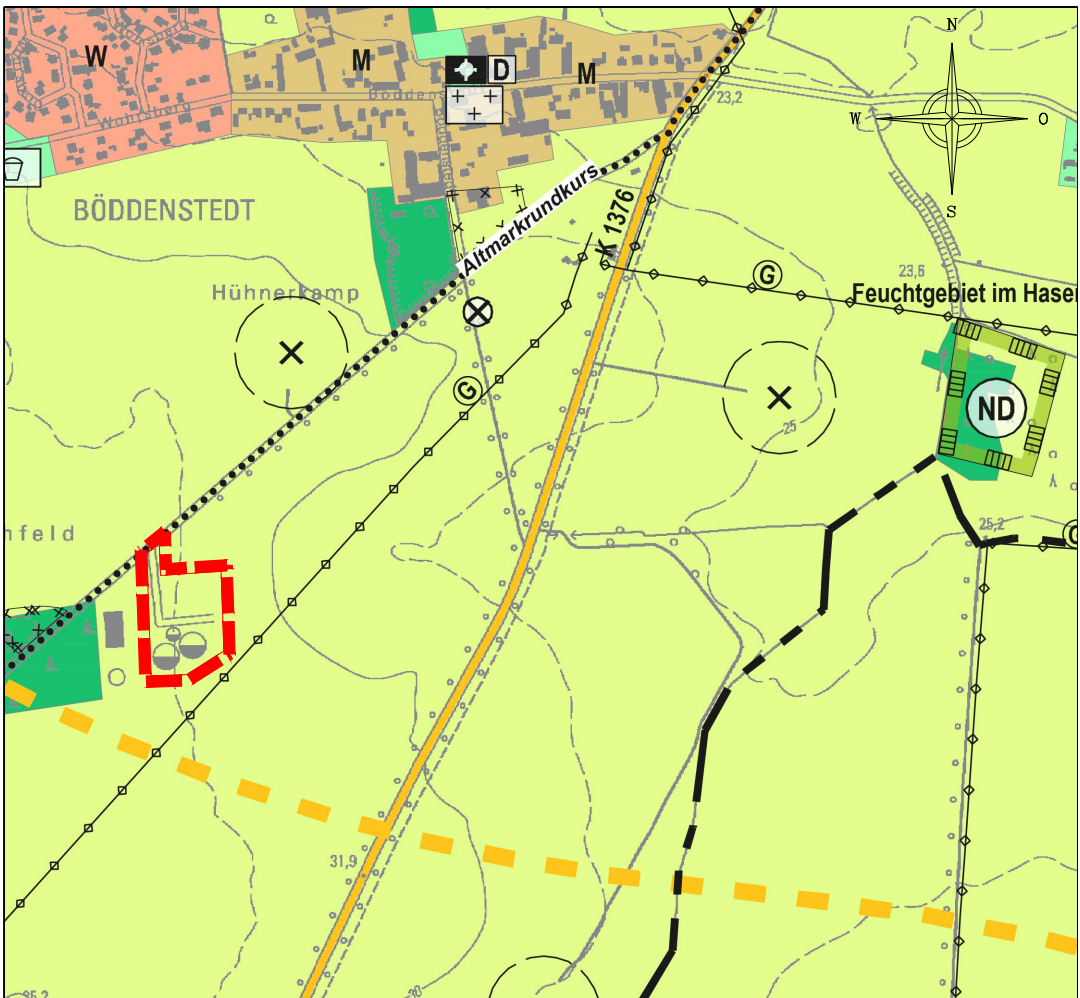
- * Baugesetzbuch in der Neufassung der Bekanntmachung vom 03.11.2017 (BGBl. I S. 3634), zuletzt geändert durch Artikel 3 des Gesetzes vom 12. Juli 2023 (BGBl. I Nr. 184)
- * Baunutzungsverordnung (BauNVO) in der Neufassung der Bekanntmachung vom 21.11.2017 (BGBl. I S. 3786), zuletzt geändert durch Artikel 2 des Gesetzes vom 3. Juli 2023 (BGBl. I Nr. 176)
- * Verordnung über die Ausarbeitung der Bauleitpläne und die Darstellung des Planinhaltes (PlanZV) vom 18.12.1990 (BGBl. I S. 58), zuletzt geändert durch Artikel 3 des Gesetzes vom 14.06.2021 (BGBl. I S. 1802)
- * Kommunalverfassungsgesetz des Landes Sachsen-Anhalt (KVG LSA) in der Fassung vom 17.06.2014 (GVBl. Nr. 12 vom 26.06.2014, S. 288), zuletzt geändert durch Gesetz vom 21.04.2023 (GVBl. LSA S. 209)

Hansestadt Salzwedel, 06.10.2023
gez. Olaf Meinung (L.S.)
Bürgermeister

6. Änderung des Flächennutzungsplans der Hansestadt Salzwedel

PLANZEICHNUNG TEIL A

Darstellung in der seit 24.06.2020 rechtswirksamen Fassung des Flächennutzungsplanes der Hansestadt Salzwedel
M1:10000



PLANZEICHNENERKLÄRUNG

für die Darstellung der Änderungsfläche im rechtswirksamen Flächennutzungsplan der Hansestadt Salzwedel
gem. §2 der Verordnung über die Ausarbeitung der Bauleitpläne und die Darstellung des Planinhaltes (PlanZV)

1. Flächen für die Landwirtschaft und Wald
(§5 Abs.2 Nr.9 und Abs.4 BauGB)

Flächen für die Landwirtschaft

Ergänzt um Planeinschrieb:

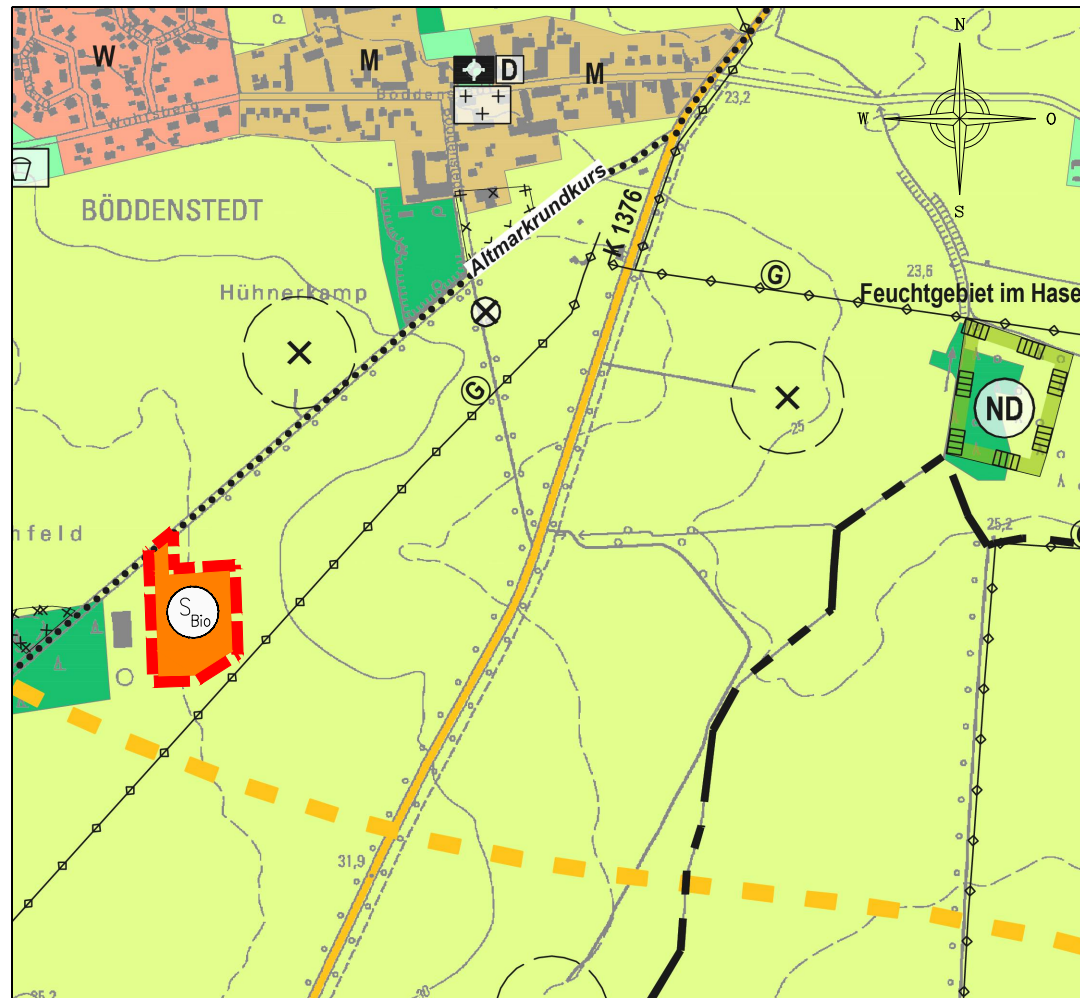
Geltungsbereich der 6. Änderung des Flächennutzungsplans der Hansestadt Salzwedel (§2 Abs.2 PlanZV)

Kartengrundlage:

Auszug aus dem rechtswirksamen Flächennutzungsplan der Hansestadt Salzwedel, erstellt auf der Top. Karte M 1:10000 (DTK10)
© GeoBasis-DE/LVermGeo LSA/2017
AZ: G01-5008524-2014

PLANZEICHNUNG TEIL A

Darstellung in der Fassung der 6. Änderung des Flächennutzungsplans der Hansestadt Salzwedel
M1:10000



PLANZEICHNENERKLÄRUNG

für die Darstellung der Änderungsfläche in der 6. Änderung des Flächennutzungsplans der Hansestadt Salzwedel
gem. §2 der Verordnung über die Ausarbeitung der Bauleitpläne und die Darstellung des Planinhaltes (PlanZV)

1. Art der baulichen Nutzung
(§5 Abs.2 Nr.1 BauGB, iVm. §1-§11 BauNVO)

Sonderbaufläche
Zweckbestimmung: Biogasanlage
(§1 Abs.1 Nr.4 BauNVO)

2. Sonstige Planzeichen

Geltungsbereich der 6. Änderung des Flächennutzungsplans der Hansestadt Salzwedel (§2 Abs.2 PlanZV)

Kartengrundlage:

Auszug aus dem rechtswirksamen Flächennutzungsplan der Hansestadt Salzwedel, erstellt auf der Top. Karte M 1:10000 (DTK10)
© GeoBasis-DE/LVermGeo LSA/2017
AZ: G01-5008524-2014

VERFAHRENSVERMERKE

Aufstellungsbeschluss

1. Der Stadtrat der Hansestadt Salzwedel hat gemäß §1 Abs.3 und §2 Abs.1 BauGB in seiner öffentlichen Sitzung am **30.11.2022** den Beschluss zu der Aufstellung der 6. Änderung des Flächennutzungsplans der Hansestadt Salzwedel gefasst.
- Die Bekanntmachung hierzu erfolgte am **08.02.2023** durch Aushang.

Hansestadt Salzwedel, 06.10.2023
gez. Olaf Meinung (L.S.)
Bürgermeister

Frühzeitige Öffentlichkeitsbeteiligung

2. Die frühzeitige Öffentlichkeitsbeteiligung gemäß §3 Abs.1 BauGB im Rahmen einer öffentlichen Auslegung des Vorentwurfs, bestehend aus der Planzeichnung sowie der Begründung, hat gemäß §3 Abs.1 BauGB in der Zeit vom **13.02.2023** bis einschließlich **27.02.2023** öffentlich ausgelegen.
- Die Bekanntmachung hierzu erfolgte am **08.02.2023** durch Aushang, mit dem Hinweis, dass die Bekanntmachung sowie die auszulegenden Unterlagen zeitgleich ins gemeindliche Internet-Portal eingestellt werden.

Hansestadt Salzwedel, 06.10.2023
gez. Olaf Meinung (L.S.)
Bürgermeister

Frühzeitige Beteiligung der Behörden und sonstige Träger öffentlicher Belange

3. Die Behörden und sonstige Träger öffentlicher Belange, deren Aufgabenbereich durch die Planung berührt werden kann, sind mit dem Schreiben vom **01.02.2023** frühzeitig von der Planung unterrichtet und zur Äußerung (auch im Hinblick auf den erforderlichen Umfang und Detaillierungsgrad der Umweltprüfung nach §2 Abs.4 BauGB) gemäß §4 Abs.1 BauGB aufgefordert worden.

Hansestadt Salzwedel, 06.10.2023
gez. Olaf Meinung (L.S.)
Bürgermeister

Billigung und öffentliche Auslegung des Entwurfs

4. Der Entwurf der 6. Änderung des Flächennutzungsplans einschließlich seiner Begründung (inkl. Umweltbericht) wurde vom Hauptausschuss der Hansestadt Salzwedel in seiner öffentlichen Sitzung am **12.04.2023** gebilligt und seine öffentliche Auslegung gem. §3 Abs.2 BauGB beschlossen.

Hansestadt Salzwedel, 06.10.2023
gez. Olaf Meinung (L.S.)
Bürgermeister

5. Der Entwurf der 6. Änderung des Flächennutzungsplans, bestehend aus der Planzeichnung sowie der Begründung (inkl. Umweltbericht) hat gem. §3 Abs.2 BauGB in der Zeit vom **02.05.2023** bis einschließlich **09.06.2023** öffentlich ausgelegen.

Die öffentliche Auslegung ist mit dem Hinweis auf vorliegende umweltbezogene Informationen und dem Hinweis, dass nicht fristgerecht abgegebene Stellungnahmen bei der Beschlussfassung für den Entwurf der 6. Änderung des Flächennutzungsplans unberücksichtigt bleiben können, sind am **18.04.2023** ortsüblich bekannt gemacht worden.

Des Weiteren erfolgte der Hinweis, dass die Bekanntmachung sowie die auszulegenden Unterlagen zeitgleich ins gemeindliche Internet-Portal eingestellt werden.

Hansestadt Salzwedel, 06.10.2023
gez. Olaf Meinung (L.S.)
Bürgermeister

Beteiligung der Behörden und sonstige Träger öffentlicher Belange

6. Die von der Planung berührten Behörden und sonstige Träger öffentl. Belange sind gemäß §4 Abs.2 BauGB mit Schreiben vom **17.04.2023** zur Abgabe einer Stellungnahme zum Entwurf der 6. Änderung des Flächennutzungsplans aufgefordert worden.

Hansestadt Salzwedel, 06.10.2023
gez. Olaf Meinung (L.S.)
Bürgermeister

Abwägungsbeschluss Entwurf

7. Der Stadtrat der Hansestadt Salzwedel hat in seiner öffentlichen Sitzung am **06.09.2023** die von der Öffentlichkeit, den Behörden und sonstigen Träger öffentlicher Belange abgegebenen Stellungnahmen behandelt.
- Das Ergebnis ist mitgeteilt wurden.

Hansestadt Salzwedel, 06.10.2023
gez. Olaf Meinung (L.S.)
Bürgermeister

Feststellungsbeschluss

8. Der Stadtrat der Hansestadt Salzwedel hat in seiner öffentlichen Sitzung am **06.09.2023** die 6. Änderung des Flächennutzungsplans der Hansestadt Salzwedel in der Fassung vom **August 2023** festgestellt.

Hansestadt Salzwedel, 06.10.2023
gez. Olaf Meinung (L.S.)
Bürgermeister

Genehmigung

9. Die Genehmigung der 6. Änderung des Flächennutzungsplans der Hansestadt Salzwedel wurde am **18.10.2023** durch den Altmarkkreis Salzwedel als höhere Verwaltungsbehörde erteilt.
- AZ.: **Z6313402**

Salzwedel, 18.10.2023
gez. Lingstädt (L.S.)
Altmarkkreis Salzwedel
Amtsleiterin

Ausfertigung

10. Die 6. Änderung des Flächennutzungsplans der Hansestadt Salzwedel, bestehend aus Planzeichnung und Begründung (inkl. Umweltbericht), wird hiermit ausfertigt.

Hansestadt Salzwedel, 06.11.2023
gez. Olaf Meinung (L.S.)
Bürgermeister

Inkrafttreten

11. Die Erteilung der Genehmigung der Flächennutzungsplanänderung sowie die Internetadresse der Stadt und die Stelle, bei der der Plan mit Begründung einschließlich Umweltbericht und der zusammenfassenden Erklärung auf Dauer während der Sprechstunden von allen Interessierten eingesehen werden kann und die über den Inhalt Auskunft erteilt, wurden am **13.11.2023** unter der Internetadresse "https://www.salzwedel.de/Bekanntmachungen" bekanntgemacht. In der Bekanntmachung wurde auf die Möglichkeit einer Geltendmachung der Verfahrens- und Formverstößen und von Mängeln der Abwägung sowie auf die Rechtsfolgen (§215 Abs.2 BauGB) hingewiesen. Die Änderung des Flächennutzungsplanes wurde mithin am **14.11.2023** wirksam.
- Auf diese Bekanntmachung ist zusätzlich durch Aushang an der Amtlichen Bekanntmachungstafel am Bürgercenter, Am Schulwall 1, 29410 Salzwedel hingewiesen worden.

Hansestadt Salzwedel, 14.11.2023
gez. Olaf Meinung (L.S.)
Bürgermeister

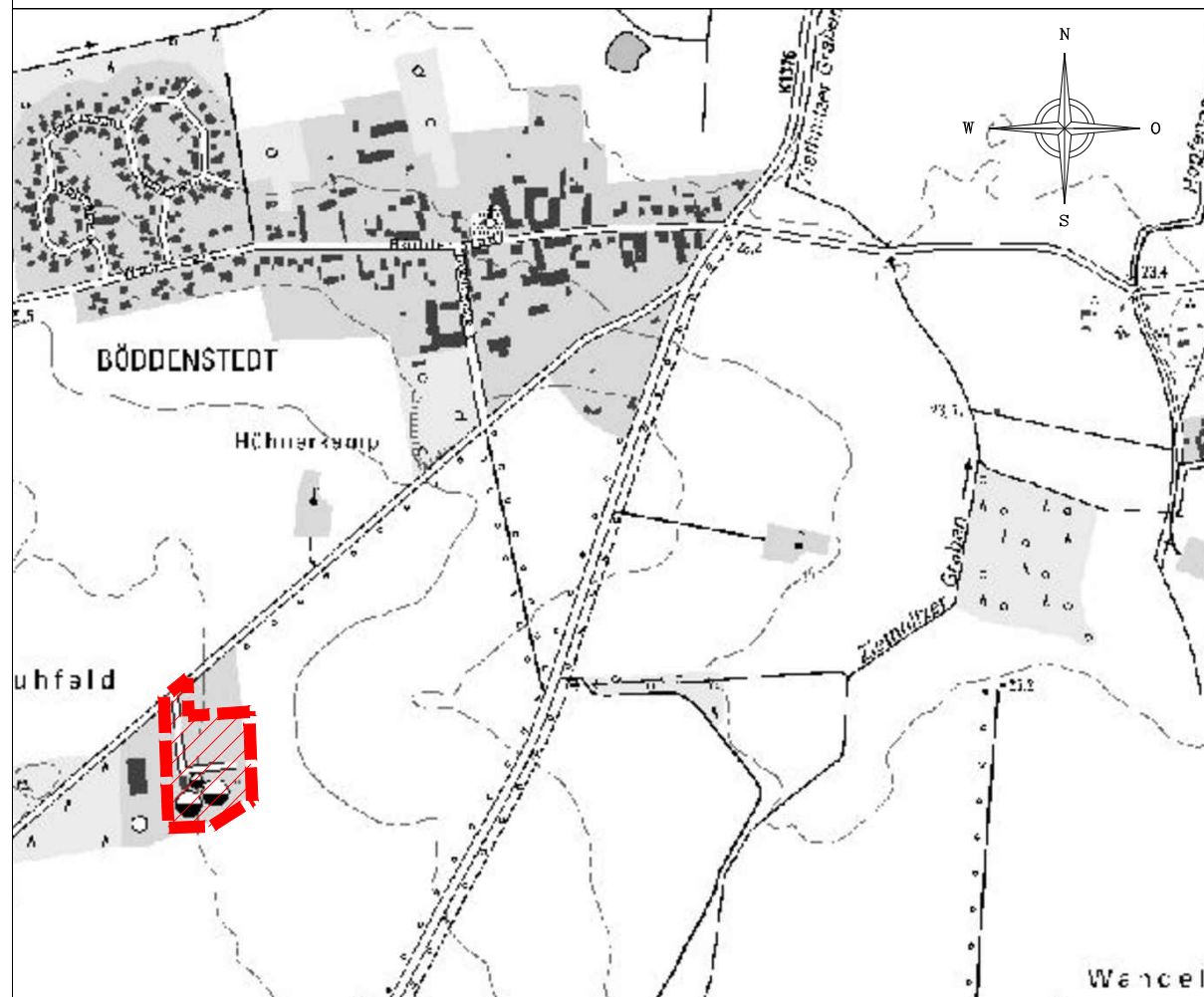
Geltendmachung der Verletzung von Vorschriften § 215 BauGB

12. Eine nach § 214 BauGB beachtliche Verletzung von Verfahrens- und Formvorschriften sowie beachtliche Mängel des Abwägungsvorganges sind innerhalb eines Jahres nicht geltend gemacht worden.

Hansestadt Salzwedel,
Bürgermeister

Auszug aus Topographischer Karte - Übersicht M 1:10000

Geltungsbereich der 6. Änderung des Flächennutzungsplans der Hansestadt Salzwedel



Kartengrundlage:

Auszug aus Topographischer Karte M 1:10000 / Geobasisdaten-Stand: 2022

Herausgeber: Landesamt für Vermessung und Geoinformation Sachsen-Anhalt
Vervielfältigung erteilt durch: siehe Herausgeber
Topographische Karte © GeoBasis-DE / LVermGeo LSA 2022/G01-5008524-2014

IVW Ingenieurbüro für Verkehrs- und Wasserwirtschaftsplanung GmbH Calbische Straße 17 39122 Magdeburg				Telefax 0391-4060400 Telefon 0391-4060300 eMail office@ivw-ingenieure.de	
Vorhaben				gemessen	
				kartiert	
				gezeichnet	
				geprüft	
Reg.Nr.: 120-22-077					
Darstellung				bearbeitet	August 2023 Fr. Müller
				gezeichnet	August 2023 Fr. Re.Müller
				geprüft	August 2023 Fr. R.Müller
				Maßstab	1:10000 Blatt Nr.
W:\...\\120-22-077_Änd_FNP_Salzwedel...\PI_BLP\1_Vorent\CAD\DWG\HP\FNP12022077_Salzwedel_6Ae_Genehmigung.dwg W:\...\\120-22-077_Änd_FNP_Salzwedel...\PI_BLP\1_Vorent\CAD\PDF\FNP12022077_Salzwedel_6Ae_Genehmigung.pdf					